NA ROTA

Ano II • nº 25
Agosto 2016

Publicação com a autorização de exclusividade e o apoio da Concessionária Rota do Oeste.
Distribuição gratuita.

QUEIMADAS NÃO TÊM VEZ

Rota do Oeste conta com caminhões-pipa e equipes treinadas para o combate a incêndio, além de atuar na limpeza das margens das rodovias

TURISMO
Beleza e **'milagre'** levam viajantes à dolina em Cáceres

NA BR-163
Atenção! Trecho **de Cuiabá a Rosário** recebe reforço nas obras

Rota do Oeste



TELEFONES ÚTEIS



Rota do Oeste

ODEBRECHT Rodovias

A fim de manter contato direto com o usuário do trecho sob concessão, a Concessionária Rota do Oeste disponibiliza os seguintes canais para comunicação:

Telefone gratuito: 0800 065 0163
Informações, orientações, elogios, reclamações e sugestões

Deficiência Auditiva ou de Fala: 0800 642 0163
Apenas para aqueles que possuem o aparelho Baudot

Sede:
Avenida Miguel Sutil, 15160 - Jardim Ubatã - CEP 78025-700 - Cuiabá (MT)

Livros de registros:
Localizados nas bases de atendimento ao usuário na rodovia

Site: www.rotadooeste.com.br

E-mail: ouvidoria@rotadooeste.com.br

/rotadooeste

@rota_do_oeste

@rotadooeste

ANTT
AGÊNCIA NACIONAL DE TRANSPORTES TERRESTRES

A ANTT, enquanto órgão regulador das concessões federais, também possui serviço de atendimento aos usuários:

Telefone: 166

Sede: Setor de Clubes Esportivos Sul, Lote 10, Trecho 03, Projeto Orla, Polo 08, Bloco C - 1º andar - CEP 70200-003 - Brasília (DF)

Site: www.antt.gov.br

E-mail: ouvidoria@antt.gov.br

POLÍCIA RODOVIÁRIA FEDERAL

A Polícia Rodoviária Federal também mantém efetivo exclusivo para a BR-163 e deve ser acionada em caso de emergência.

Telefone de Emergência: 191

Unidade 2ª SRPRF/MT: (65) 3928-3000

Sede Mato Grosso: Av. Joaquim Murtinho, 1400
CEP 78020-290 - Cuiabá (MT)

Site: www.prf.gov.br

OUTROS TELEFONES ÚTEIS:

Polícia Civil: (65) 3613-5602
Polícia Militar: (65) 3613-8803
Corpo de Bombeiros: 193
SAMU: 192

EDITORIAL

DIA DO CAMINHONEIRO

Uma concessão de rodovias chama a atenção especialmente pela melhora nas condições do pavimento e também pelos serviços de guincho, socorro médico e inspeção de tráfego que executam. Porém, alguns outros 'benefícios ocultos' fogem aos olhos dos motoristas que utilizam a BR-163. Um belo exemplo disso é assunto da nossa matéria de capa desta edição de NA ROTA: o combate a queimadas.

A Rota do Oeste conta com cinco caminhões-pipa, que atuam em diversas frentes, desde a limpeza da pista em casos de acidentes, até o controle de focos de incêndio. Nesta época do ano, o trabalho é aumentado no combate às queimadas, já que Mato Grosso é o segundo Estado com maior incidência de casos no País, por causa da mistura entre o tempo excessivamente seco e o tradicional calor.

Outro exemplo de benefício que não é óbvio ao usuário é o apoio que o serviço de roçada das margens da rodovia dá aos produtores de soja. Ela evita o nascimento de pés do grão indesejados e, com isso, reduz a chance de propagação de pragas que podem dar um baita prejuízo. Você lê um pouco sobre isso nesta edição de NA ROTA e muito mais! Como, por exemplo, a história de um ponto turístico em Cáceres que, além da beleza, atrai pelo mistério.

Desejo a todos uma excelente leitura!

Paulo Meira Lins
Diretor Presidente
Concessionária Rota do Oeste

ÍNDICE

Usuários devem redobrar atenção nos trechos em obras

05 **Acontece no trecho**
Confira a programação cultural ao longo da BR-163

06 **Turismo**
A beleza e o mistério por trás de uma dolina atraem turistas a Cáceres

08 **Saúde**
Diferenças entre gripe e pneumonia

09 **Na BR-163**
Atualmente, 35 documentos estão arquivados na Ouvidoria da Concessionária

10 **Mapa do trecho**
Encontre o que precisa entre Itiquira e Sinop

12 **Segurança**
Concessionária atua no combate a incêndios às margens da rodovia

14 **Variedades**
Rota do Oeste repassa R$ 12,3 milhões em ISS (Imposto Sobre Serviços) a 19 municípios em MT

15 **Agronegócio**
Clima seco e menor área de plantio fazem preço do feijão explodir no país

16 **Na BR-163**
Melhorias garantem mais segurança aos usuários na BR-364 e BR-070

18 **Odebrecht Transport**
SuperVia entrega estações olímpicas

19 **Passatempo**
Desafios e diversão para distrair

NA ROTA

Expediente:
NA ROTA é uma publicação mensal da Concessionária Rota do Oeste, empresa responsável pela administração da rodovia BR-163 em Mato Grosso.

Sede:
Av. Miguel Sutil, 15160
Jd. Ubatã – Cuiabá (MT)
78025-700

Diretor Geral:
Paulo Meira Lins

Comunicação e Marketing:
Roberto Madureira

Assessoria de Imprensa:
Amanda Sampaio
Raquel Ferreira
CDN Comunicação
www.rotadooeste.com.br

Projeto Gráfico:
Neobis
www.neobis.com.br

Fotos:
Secom/MT
Divulgação
Embrapa
Sindicato Rural de Dom Aquino
Cairo Lustoza
Camila Morais Mateus
Alexandre Mateus

Textos:
Amanda Sampaio
Raquel Ferreira

Comercial:
Rico Ferraz
Birô Brasil
ricoferraz@birobrasil.com.br
Fone: (65) 4141-4494

Acabamento:
Neobis
Rodolfo Sivieri
Thiana Demeneghi

Impressão:
Ligraf
www.ligraf.com

Distribuição Gratuita

Rota do Oeste

Rota do Oeste é uma empresa da:
ODEBRECHT Rodovias

ANTT AGÊNCIA NACIONAL DE TRANSPORTES TERRESTRES

Concessionária filiada à:
ABCR Associação Brasileira de Concessionárias de Rodovias

Proibida a cópia e/ou reprodução total ou parcial desta revista por quaisquer meios, inclusive eletrônicos, sem a prévia autorização por escrito. Todos os direitos reservados à Concessionária Rota do Oeste e protegidos pela lei de direito autoral.

ACONTECE NO TRECHO

Confira a programação cultural ao longo da BR-163

AGOSTO

26ª Expovale

Vai começar a Exposição Agropecuária do Vale do São Lourenço, realizada em Dom Aquino. A abertura será celebrada em 17 de agosto com uma cavalgada e, à noite, acontecerá o baile para a escolha da rainha. A festa continua de 18 a 21 com rodeio, shows, provas de laço e de tambor, exposição de animais e de máquinas. O valor do passaporte para todas as noites é R$ 70.

Onde: Parque de Exposição, Dom Aquino

Mais informações: (66) 99652-2427 ou (66) 99998-4094

Clássico e popular

Em 18 de agosto, os habitantes de Diamantino poderão assistir a dois concertos gratuitos da Orquestra de Mato Grosso. Às 16h, será realizado o 5º Concerto Didático, com foco em estudantes. Já às 20h, a música clássica ganha uma cara mais popular com a interpretação do ritmo do rasqueado, uma homenagem ao Estado de Mato Grosso. Nos dias 19, 20 e 21, a Orquestra fará três Concertos Oficiais em Cuiabá.

Onde: Cineteatro, em Cuiabá, às 20h. Em Diamantino, Praça da Matriz

Mais informações: (65) 3027-1824

Gerações sertanejas

Chega a Mato Grosso o projeto que reúne três grandes bandas sertanejas do país. No mesmo palco os clássicos de Chitãozinho & Xororó e Bruno & Marrone dividem espaço com os jovens Jorge & Mateus. A atração pode ser conferida em 3 de setembro, a partir das 21h, em Várzea Grande. Os ingressos custam R$ 60 (inteira) e R$ 30 (meia).

Onde: Univag, Várzea Grande

Mais informações: www.casadefestas.net

Homenagem ao samba

Com o show Samba de Maria, a cantora Maria Rita fará um tributo ao ritmo com músicas marcantes, como "Cara Valente" e "Tá Perdoado", passeando por homenagens a artistas que ela admira e que influenciaram sua carreira. Quem se interessou poderá mostrar o samba no pé no evento, que será realizado em 10 de setembro, a partir das 21h. A entrada custa a partir de R$ 80 (inteira) e R$ 40 (meia).

Onde: Alphaville Buffet Premium, Cuiabá

Mais informações: (65) 3613-8500

TURISMO

A beleza e o mistério por trás de uma dolina atraem turistas a Cáceres

ÁGUA AZUL E MILAGROSA

De abril a outubro, a água da dolina fica azul; de novembro a março, se torna verde

Uma lagoa com mais de 160 metros de profundidade em meio ao complexo da Serra das Araras tem atraído inúmeros visitantes a Cáceres. Estamos falando da dolina Água Milagrosa, que encanta pela cor de sua água, um impressionante azul anil, e pelos seus mistérios. Seria ela milagrosa?

Antes de contar esta história, é preciso explicar que uma dolina é um tipo de depressão circular no solo que pode ser formada pelo desabamento do teto de uma caverna ou pela dissolução química das rochas. Pode ser seca ou alagada, como é o caso da que estamos falando.

Pois bem. A fama mística da dolina Água Milagrosa surgiu em 1950, depois que uma senhora de São Paulo difundiu a informação de que a água do local havia lhe curado um problema na coluna. "Depois disso ela retornou ao local e passou a dizer a todos na cidade que aquela água era milagrosa", explica o dono da propriedade privada onde está a dolina, Marcelo Castrillon.

Camila e Alexandre Mateus, de Cuiabá, se encantaram com o azul da água da dolina

Milagrosa ou não, a visita ao ponto turístico vale a pena pela sua exuberância. A cor azul anil da lagoa ocorre de abril a outubro. Já nos meses chuvosos, de novembro a março, a água se torna esverdeada, mas não perde seu encanto. "Nosso maior movimento é no mês de dezembro", comenta Marcelo.

O casal Camila Morais Mateus e Alexandre Mateus, de Cuiabá, tem percorrido pontos turísticos no Estado e decidiu visitar a dolina em julho, depois de ver uma foto do lugar no aplicativo de fotos Instagram. "A água nos chamou a atenção, um azul sensacional e transparente, principalmente pela manhã. A natureza do lugar é fantástica", conta Camila.

O bisavô de Marcelo, o espanhol José Castrillon, adquiriu a fazenda onde fica a dolina na mesma época do "milagre". A propriedade era usada para pecuária e, desde então, foi passada por gerações da mesma família. "Hoje, temos pouco gado. A principal renda da propriedade vem mesmo do turismo de contemplação da dolina", diz o proprietário.

No começo, o local era visitado pelos vizinhos para banho, apenas. Em 2008 a família decidiu investir em estrutura turística e hoje recebe cerca de 60 pessoas a cada final de semana. A flutuação, passeio em que o visitante ganha colete salva-vidas e máscara de mergulho, custa R$ 65 por pessoa, com almoço, aos sábados e domingos. Já o mergulho com cilindro de ar custa R$ 350. O acesso até a lagoa exige caminhada de 850 metros e uma escada com 150 degraus.

Para fazer qualquer atividade, é preciso agendar a visita. É possível conhecer a dolina durante a semana, mas o almoço somente é servido aos sábados e domingos. O local conta ainda com uma pousada, com diária de R$ 180 por pessoa, incluindo três refeições ao dia e flutuação. Há ainda uma área de camping a R$ 150 por pessoa, também com as três refeições e flutuação. Os momentos nesse lugar paradisíaco podem ser registrados com uma câmera à prova d'água, alugada no local por R$ 20.

Para chegar a Cáceres partindo de Cuiabá é necessário percorrer a BR-070 sentido Norte. A atração fica em uma propriedade privada, distante 18 quilômetros da cidade, sendo que somente 12 deles são asfaltados.

Ingestão de líquidos é fundamental para evitar a desidratação

GRIPE OU PNEUMONIA?

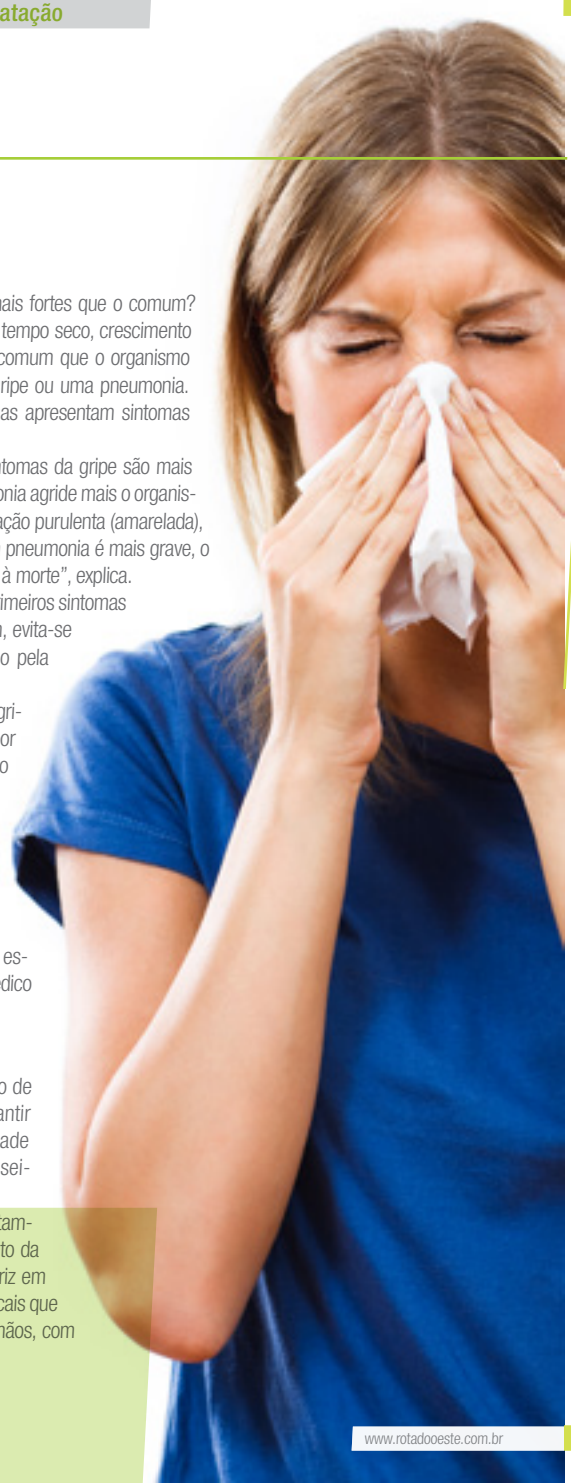

Sabe aquela gripe que não sara e apresenta sintomas mais fortes que o comum? Será que é somente uma gripe mesmo? Com a chegada do tempo seco, crescimento do número de queimadas e a oscilação de temperaturas é comum que o organismo fique mais frágil, aumentando as chances de contrair uma gripe ou uma pneumonia. As duas doenças são provocadas por agentes diferentes, mas apresentam sintomas semelhantes, o que leva à confusão.

O médico pneumologista Lucas Bello esclarece que os sintomas da gripe são mais amenos e duram pouco tempo, cerca de dois dias. Já a pneumonia agride mais o organismo e tem como característica febre alta, muita tosse, expectoração purulenta (amarelada), cansaço intenso e prostração. "O estado geral do paciente com pneumonia é mais grave, o mal-estar é bem maior que em casos de gripe e pode até levar à morte", explica.

Bello destaca que o ideal é procurar um médico quando os primeiros sintomas da gripe aparecem, buscando um tratamento adequado. Assim, evita-se que o organismo fique fragilizado e suscetível à contaminação pela bactéria que provoca a pneumonia.

"É comum falarem erroneamente que a pneumonia é uma gripe mal curada. A gripe é provocada por vírus e a pneumonia por bactéria. Uma situação pode levar à outra. A gripe pode deixar o paciente fraco, com baixa imunidade e a defesa do organismo comprometida. Com isso, pode-se contrair mais facilmente uma pneumonia", diz.

Este ano, para aumentar a confusão, o país enfrenta um surto de H1N1, um tipo de vírus da gripe mais grave do que os conhecidos. O especialista destaca que os sintomas dessa doença também são como os da gripe comum, só que mais intensos. Para esclarecer se é H1N1 ou pneumonia, só mesmo procurando um médico e fazendo os exames necessários.

COMO PREVENIR

Como forma de prevenção, especialistas orientam a ingestão de líquidos, água principalmente, com maior frequência para garantir a hidratação do organismo. Manter os ambientes com umidade boa, por meio do uso de umidificadores ou outros métodos caseiros, também ajuda.

Evitar ambientes com fumaça e garantir uma boa alimentação também são medidas a serem adotadas para evitar o comprometimento da saúde. Os cidadãos devem ainda evitar tocar nos olhos, boca e nariz em ambientes públicos ou antes de higienizar as mãos, pois esses são locais que servem como porta de entrada do vírus. Lavar com frequência as mãos, com sabão ou álcool em gel, também é eficiente.

Atualmente, 35 documentos estão arquivados na Ouvidoria da Concessionária

ACHADOS E PERDIDOS DA BR

Sabia que se perder qualquer objeto ou documento às margens da rodovia BR-163, administrada pela Rota do Oeste, você pode ter uma segunda chance? Todo objeto encontrado pelas nossas equipes de inspeção rodoviária são devidamente catalogados e deixados à espera do dono aparecer. Atualmente, 35 documentos, dos mais diversos tipos, estão em nossos arquivos.

Ouvidora Renata entrega documentos a motorista

Não é incomum que, em caso de acidentes, alguns objetos ou carteiras fiquem esquecidos no local. Também há relatos de itens que são perdidos ao caírem do bagageiro dos veículos ou até durante uma parada no acostamento. Em todos estes casos, quando os operadores da Concessionária encontram, vai para o nosso arquivo.

"É mais um serviço oferecido aos usuários da rodovia. Quando possível, fazemos esta ponte entre ele e o seu bem perdido", conta a responsável pela Ouvidoria da Rota do Oeste, Renata Degásperi.

O procedimento, ao localizar algum item, é fotografar e guardar. Objetos maiores ficam guardados em nossas bases por até 30 dias. Se o dono não acusar a perda, são descartados ou doados após este período. Itens menores, como anéis, brincos, telefones celulares e carteiras, ficam arquivados por até 180 dias à espera do dono. Os documentos são guardados até a data de vencimento.

Os itens mais comuns são carteiras, celulares e partes de veículos, especialmente rodas, que são esquecidas durante trocas de pneus. No entanto, em dois anos de atuação na BR-163, a Rota do Oeste já encontrou bicicletas, brinquedos, malas cheias de roupas, entre outros itens.

Caso o usuário acredite que tenha perdido algo na rodovia, ele deve entrar em contato com a Concessionária pelo 0800 065 0163, que fará o atendimento inicial, anotando dados do material a ser localizado e do solicitante. Se o objeto tiver sido encontrado pela nossa equipe, a Ouvidoria entra em contato com o proprietário para providenciar a devolução.

A entrega ocorrerá mediante comprovação de propriedade e o usuário deverá preencher um Termo de Devolução com o número de um documento de identificação (CPF ou RG) e assinatura. Caso seja devolvido por envio postal, o Aviso de Recebimento (AR) servirá como termo de recebimento.

O motorista André Morais teve a carteira com todos os documentos roubada e jogada na BR-163. Ao ser encontrada pela Rota do Oeste, Renata iniciou uma busca pelo dono e a carteira foi devolvida a André na sede da Concessionária. "Eu estava muito preocupado, não esperava reencontrar. Não consigo nem explicar a minha felicidade por ter meus documentos de volta".

MAPA DO TRECHO

Encontre o que precisa entre Itiquira e Sinop

BASES SAU (SISTEMA DE ATENDIMENTO AO USUÁRIO)	BR-163 (KM)	BR-364 (KM)
01 · Itiquira	23,1	
02 · Rondonópolis	73	
03 · Rondonópolis	117,1	
04 · Juscimeira	160,8	241,9
05 · Jaciara	199	280,1
06 · Santo Antônio de Leverger	257,5	338,6
07 · Cuiabá	307,4	388,5
08 · Várzea Grande	354,6	435,7
09 · Acorizal	406,8	487,9
10 · Rosário Oeste	460,7	541,8
11 · Nobres	502	583,1
12 · Diamantino	546,9	
13 · Nova Mutum	592,3	
14 · Lucas do Rio Verde	640,7	
15 · Lucas do Rio Verde	685	
16 · Sorriso	743,4	
17 · Sorriso	784,7	
18 · Sinop	834,9	

PRAÇAS DE PEDÁGIO	BR-163 (KM)	BR-364 (KM)
01 · Itiquira	33,6	
02 · Rondonópolis	133,3	214,4
03 · Campo Verde	235,4	316,5
04 · Santo Antônio de Leverger	302	383,1
05 · Jangada	398	479,1
06 · Diamantino	498	579,1
07 · Nova Mutum	586,9	
08 · Lucas do Rio Verde	664,4	
09 · Sorriso	766,7	

ACESSO AOS MUNICÍPIOS	RODOVIA	KM
Itiquira	BR – 163	47,7
Rondonópolis	BR – 364	203,1
Juscimeira	BR – 364	258,1
São Pedro da Cipa	BR – 364	264,1
Jaciara	BR – 364	273,6
Campo Verde	BR – 364	328,1
Santo Antônio de Leverger	BR – 070	503,6
Cuiabá	BR – 364	402,1
Várzea Grande	BR – 070	511,7
Acorizal	BR – 364	491,1
Jangada	BR – 364	495
Rosário Oeste	BR – 364	543,1
Nobres	BR – 364	562,1
Diamantino	BR – 163	507
Nova Mutum	BR – 163	598
Lucas do Rio Verde	BR – 163	689
Sorriso	BR – 163	752
Vera	BR – 163	786
Sinop	BR – 163	835

BASES DA POLÍCIA RODOVIÁRIA FEDERAL	BR-163 (KM)	BR-364 (KM)
Posto 01	47,9	
Posto 02	130,3	211,4
Posto 03	238,2	319,3
Posto 04	306,8	387,9
Posto 05	353,5	434,6
Posto 06	506,8	587,9
Posto 07	733,2	

Rota do Oeste

SEGURANÇA

Concessionária conta com caminhões-pipa para combate a incêndios e equipes permanentes de limpeza das margens da rodovia

ROTA DO OESTE CONTRA AS QUEIMADAS

Os serviços de roçada, formação de aceiros e combate a incêndios realizados pela Rota do Oeste impactam diretamente na preservação do meio ambiente e na segurança dos usuários das rodovias sob a responsabilidade da Concessionária. As atividades são realizadas durante o ano todo, porém ganham uma importância ainda maior no segundo semestre, quando o tempo fica mais seco e aumenta a incidência de casos em Mato Grosso. O período proibitivo das queimadas teve início em 15 de julho e deve prosseguir até 15 de setembro.

A situação do Estado é crítica. Em 2015, foram registrados 30 mil focos de calor, colocando Mato Grosso em segundo lugar no ranking nacional com maior incidência de queimadas, conforme o Inpe (Instituto Nacional de Pesquisas Espaciais). O número é referente somente ao período proibitivo do ano passado, de 15 de julho a 15 de outubro.

O gerente de Operações da Concessionária, Fernando Milléo, comenta que a existência de fogo na margem das rodovias, além de comprometer a saúde das pessoas, pode causar acidentes. "A fumaça atrapalha a visibilidade dos condutores e também causa distração momentânea", diz.

Para o combate direto ao fogo, a Concessionária dispõe de cinco caminhões-pipa, além de 18 guinchos leves com abafadores, que permitem aos colaboradores atuarem em pequenos focos. Milléo frisa que diante da incidência de fogo, as equipes avaliam a extensão das chamas e a melhor forma de combate. "Se for possível, os colaboradores atuam e controlam as chamas. Em casos de maiores proporções, acionam imediatamente os bombeiros".

No primeiro semestre deste ano, as equipes foram responsáveis por controlar 283 focos de incêndio, 45% a mais que no mesmo período de 2015, quando foram registradas 194 ocorrências nas três rodovias, BR-163/364 e BR-070.

De forma preventiva, as equipes da Concessionária realizam também a roçada da vegetação marginal e a formação de aceiros (barreira que impede o alastramento do fogo). Somente no mês de junho, as equipes de conserva atuaram em 695 quilômetros das rodovias sob a responsabilidade da Concessionária.

CRIME

A Secretaria de Estado de Meio Ambiente (Sema) lembra que o uso do fogo proposital na vegetação durante o período proibitivo é crime passível de seis meses a quatro anos de prisão, com multas que podem variar entre R$ 1 mil e R$ 7,5 mil por hectare (pastagem e agricultura). Nas áreas urbanas, o uso do fogo para limpeza do quintal é crime o ano inteiro.

ENVOLVIMENTO

Qualquer cidadão pode ajudar nesse combate. Em caso de incêndios às margens da rodovia, basta acionar a Concessionária pelo telefone gratuito 0800 065 0163. Em casos de áreas públicas ou urbanas, a Secretaria de Estado de Meio Ambiente (0800 65 3838) ou o Corpo de Bombeiros (193) podem atender.

VARIEDADES

Rota do Oeste repassa R$ 12,3 milhões em ISS (Imposto Sobre Serviços) a 19 municípios em MT

UMA AJUDA INESPERADA

No primeiro semestre de 2016, a Concessionária Rota do Oeste repassou R$ 12,3 milhões aos 19 municípios localizados ao longo do trecho de 850 quilômetros das BRs 163, 364 e 070, em Mato Grosso. O valor vem do Imposto Sobre Serviços (ISS), que incide sobre as obras e sobre a arrecadação de pedágio. Do total repassado, R$ 3,6 milhões são referentes às obras e R$ 8,7 milhões ao pedágio.

No mesmo período em 2015, o valor total repassado foi de R$ 6,3 milhões, que tiveram como fonte apenas as obras realizadas nas rodovias, uma vez que a cobrança de pedágio teve início somente em setembro daquele ano. Desde 2014, quando a Concessionária iniciou a realização de obras nas rodovias, até junho de 2016, a empresa já repassou aos 19 municípios um total de R$ 40,8 milhões, devido a obras em suas áreas e arrecadação de pedágio.

O valor, que não existia antes da chegada da Concessionária, pode ser usado para qualquer fim. A prefeitura de Nova Mutum foi a que mais recebeu: R$ 1,7 milhão em 2016.

Rondonópolis ficou em 2º lugar, recebendo um repasse de R$ 1,6 milhão no 1º semestre. De acordo com o secretário de Receita e Planejamento do município Valdecir Feltrin, o imposto recebido tem feito a diferença na prefeitura. "Destinamos 25% para a área de educação, 30% à saúde e os outros 45% usamos para fins diversos, como obras e pagamento de funcionários e fornecedores", informa o secretário.

Sorriso foi a terceira cidade que mais recebeu recursos: R$ 1,198 milhão. Juscimeira, que no ano passado havia recebido apenas R$ 7 mil, já obteve R$ 811,4 mil em recursos em 2016. "São aplicados 29% em educação, 21% em saúde e os outros 50% utilizamos para operações como tapa buracos, manutenção de prédios públicos e, principalmente, nos ajuda a manter a folha de pagamento em dia", afirma o secretário de Rodagem e Infraestrutura de Juscimeira, Cássio Crepaldi.

O IMPOSTO

Os recursos repassados aos municípios, sobretudo os provenientes da arrecadação de pedágio, vão integrar a receita das cidades até 2044, último ano da concessão, de acordo com o contrato firmado entre a Rota do Oeste e a Agência Nacional de Transportes Terrestres (ANTT). A alíquota varia de 3% a 5% de todo o volume movimentado em todos os serviços da empresa.

Imposto sobre Serviços (ISS)

Janeiro a junho de 2016	
Nova Mutum	R$ 1,77 milhão
Rondonópolis	R$ 1,65 milhão
Sorriso	R$ 1,19 milhão
Juscimeira	R$ 811 mil
Diamantino	R$ 792 mil
Cuiabá	R$ 714 mil
Várzea Grande	R$ 661 mil
Itiquira	R$ 630 mil
Jaciara	R$ 591 mil
Sto. Antônio de Leverger	R$ 582 mil
Rosário Oeste	R$ 564 mil
Lucas do Rio Verde	R$ 556 mil
Sinop	R$ 513 mil
Jangada	R$ 460 mil
Nobres	R$ 351 mil
Campo Verde	R$ 172 mil
Vera	R$ 156 mil
Acorizal	R$ 117 mil
São Pedro da Cipa	R$ 80 mil
TOTAL	**R$ 12,3 milhões**

AGRONEGÓCIO

Clima seco e menor área de plantio fazem preço do grão explodir no país

FEIJÃO A PREÇO DE OURO

Quem costuma ir ao mercado fazer compras sabe: o preço do feijão está nas alturas. O gerente de uma rede de supermercados em Cuiabá, Carlos Paes, informa que nos últimos meses, o quilo do grão, que custava, em média, R$ 4,90, passou a R$ 8,90 na promoção. Um aumento de 80%. No estabelecimento, o quilo do grão pode ser encontrado por até R$ 13,50, dependendo da marca.

Segundo dados do Instituto Mato-Grossense de Economia Agropecuária (Imea), o preço do feijão, especialmente o carioca - principal tipo consumido no Estado - sofreu alta de 40,6%, em média. O preço mais salgado fez com que os consumidores tivessem um novo comportamento durante as compras. "Trata-se de um prato difícil de ser substituído, mas já observamos uma redução de 20% no volume de vendas", afirma Paes.

De acordo com boletim do Instituto, com as adversidades climáticas enfrentadas nas lavouras do Estado na safra 2015/16, como a redução de chuvas, a oferta do grão foi altamente afetada, o que fez aumentar seu preço. "Além disso, outras regiões produtoras no país também sofreram com o clima, ocasionando o mesmo cenário nacionalmente", informa o boletim.

Em Mato Grosso, os produtores optaram por cultivar uma menor área com feijão 2ª safra, aquele semeado de janeiro a março e colhido de abril a junho. O total de área plantada foi de 199 mil hectares em 2015 para 154 mil hectares em 2016, segundo dados da Companhia Nacional de Abastecimento (Conab). "Além das perdas devido ao tempo seco, algumas áreas de feijão perderam espaço para o milho 2ª safra, que, na época do plantio, apresentava maior rentabilidade ao produtor", afirma Cleverton Tiago Santana, gerente de avaliação de safra.

Já no Brasil, a área destinada ao plantio de feijão este ano foi de 2,825 milhões de hectares, ou seja, 214,9 mil hectares a menos que o plantado no ano passado. Isso significa uma queda de 7,1%, conforme dados da Conab. Com uma área menor e a influência do clima, devem ser produzidos este ano 2,6 milhões de toneladas de feijão. O volume é 16% menor que as 3,2 milhões de toneladas produzidas em 2015.

Diante deste cenário, o Imea informa que o governo vem tentando implementar medidas para abastecer o mercado interno, como o incentivo à importação. Mesmo assim, Instituto comenta que ainda não dá para esperar por uma queda nos preços para já, uma vez que a produção mundial do grão também sofreu baixa.

Se em casa o jeito é colocar mais água no feijão, ao almoçar fora de casa o consumidor aproveita para comer o produto à vontade. Em uma rede de restaurantes na Capital, as porções de feijão preparadas durante o dia aumentaram. "Estamos vendendo até mais que antigamente. De 6 quilos por dia, passamos a preparar 8 quilos do feijão carioca e do feijão preto", comenta a nutricionista de um restaurante, Mariane Peixoto.

NA BR-163

Melhorias garantem mais segurança aos usuários em trecho recém-assumido; Imigrantes também recebe equipes

TRABALHO INTENSO DE CUIABÁ A ROSÁRIO

A Rota do Oeste reforçou as equipes que atuam na recuperação da BR-364, entre Cuiabá e Rosário Oeste, ao norte de Cuiabá. Além do reforço neste trecho, que teve início em junho, a Concessionária destinou também recursos para melhorias na rodovia dos Imigrantes. Os dois trechos passam a ser prioridade depois da conclusão dos trabalhos no segmento entre Cuiabá e Rondonópolis. As obras são realizadas no período noturno para minimizar o impacto no tráfego da região.

As equipes avançarão os trabalhos conforme a conclusão desse segmento, que foi selecionado inicialmente diante da maior incidência de danos no pavimento. "O serviço nessa região não para. Estamos sempre atuando para melhorar as condições de trafegabilidade nas rodovias sob a nossa responsabilidade", relata o gerente de Obras da Concessionária, Thales Mariano.

Para garantir a segurança dos usuários e dos trabalhadores, a Concessionária precisa realizar bloqueios na pista e operar o tráfego em sistema de "pare e siga", quando uma faixa é interditada e o fluxo nos dois sentidos acontece na outra faixa, em períodos intercalados de 15 minutos.

Além do serviço de recuperação do pavimento em si, a Rota do Oeste atua na limpeza da faixa de domínio e restauração de sinalização. "Todo o trecho já foi roçado e agora as equipes atuam na sua manutenção, para que a vegetação seja mantida em um tamanho adequado", explica Mariano.

A atividade de roçada e limpeza da faixa de domínio é importante para a segurança dos usuários, melhorando a visibilidade da sinalização. A medida impede ainda que, em casos de incêndios ou queimadas, o fogo chegue até a pista.

Na Rodovia dos Imigrantes, que compreende 28 quilômetros da BR-070, a recuperação superficial e profunda da pista está entre as principais atividades realizadas. Vale lembrar que esse segmento da BR-070 sempre foi uma das prioridades da Rota do Oeste. Quando assumiu a responsabilidade pela rodovia, a Concessionária encontrou 28 quilômetros de pista deteriorados, que os usuários demoravam até cinco horas para percorrer.

Equipes foram reforçadas em 108 quilômetros da rodovia

Trabalho de roçada garante limpeza e segurança

ATENÇÃO, OBRAS NA PISTA!!!

Dicas para uma viagem tranquila

- Verifique os pontos com interdição todos os dias no site da Concessionária ou pelos nossos perfis oficiais no Twitter e Facebook;
- Respeite a sinalização especial de obras, que é instalada cerca de 2 km antes do local interditado;
- Como vários pontos estão em obras, trafegue com velocidade moderada para evitar sustos;
- Use sempre o cinto de segurança, inclusive passageiros no banco de trás;
- Não force ultrapassagens nos trechos com lentidão;
- Jamais utilize o telefone celular, mesmo com trânsito lento;
- Evite a condução de veículo sob o efeito de medicamentos ou com sono;
- Não ultrapasse em faixa dupla;
- Mantenha os faróis acesos, mesmo durante o dia. Agora é lei.

SUPERVIA ENTREGA ESTAÇÕES PARA OS JOGOS

A SuperVia, empresa da Odebrecht TransPort, entregou seis estações localizadas próximas aos locais das competições dos Jogos Rio 2016 inteiramente reformadas para atender ao evento e melhorar a experiência dos cariocas. A empresa administra a maior malha ferroviária de passageiros do Brasil, no Rio de Janeiro e outros 11 municípios do estado e é um dos principais meios de transporte do público dos Jogos.

As estações foram renovadas de acordo com os padrões internacionais de acessibilidade, garantindo mais conforto aos passageiros. Foram instalados elevadores, piso tátil e banheiros adaptados para deficientes físicos. As obras de melhorias também contemplaram reforma das fachadas, nivelamento e cobertura das plataformas e revitalização da iluminação.

As estações Olímpicas atenderão o Estádio Maracanã e Maracanãzinho, o Estádio Olímpico João Havelange (Engenhão) e o Complexo de Deodoro (Estádio de Deodoro, Arena da Juventude, Centro Aquático, Centro Olímpico de Hipismo, Centro Olímpico de Tiro, Centro Olímpico de Hóquei e Parque Radical).

A empresa entregou um pacote de obras olímpicas que somou R$250 milhões em investimentos. Durante os Jogos estão sendo oferecidos 3 milhões de lugares nos trens, diariamente, em cerca de 1.600 viagens.

"Investimos na revitalização de toda a infraestrutura do sistema ferroviário para que o trem se tornasse um transporte cada vez mais rápido, confortável e seguro para nossos passageiros nos deslocamentos diários e para todos que fossem às competições", ressalta José Carlos Prober, presidente da concessionária.

O QUE HÁ DE NOVO NAS ESTAÇÕES

- Elevadores
- Banheiros adaptados para deficientes físicos
- Piso tátil
- Reforma de fachadas e bilheterias
- Cobertura nas plataformas
- Revitalização da iluminação
- Sinalização e comunicação visual
- Novas catracas, com 25% de aumento na capacidade de embarque
- Passagem subterrânea
- Ampliação dos mezaninos
- Nivelamento das plataformas
- Novos acessos por meio de rampas



HORIZONTAIS

1. Que tem desenhos
2. No futebol, diz-se de jogada que facilita em muito a finalização de um tento
3. (Sigla) Ondas Curtas / Cosmético com que as mulheres pintam os lábios
4. Em tempo imediatamente seguinte a outro / Indígena que habitava a ilha do Bananal, no Mato Grosso
5. Que tem chama
6. Um famoso pato de Walt Disney / As iniciais de **Portinari**
7. Capaz
8. Reverendo Padre / Que perdeu o colorido vivo e animado (rosto, pele etc.)
9. Examinar com atenção
10. Comer a refeição da noite / (Abrev.) Diretório Acadêmico
11. Depois / Ficar na presença de
12. Travessa inferior dos marcos das janelas
13. Golpear com açoite ou similar.

VERTICAIS

1. Corpo que interrompe a comunicação da eletricidade / A primeira folha da revista ou do livro
2. Um ingrediente da queijadinha / Tecido todo bordado com lantejoulas
3. 1 / O nome dos atores **Hackman**, **Kelly** e **Wilder** / Protuberância facial
4. (Pop.) Convencida, que se acha importante / Peixe com até 45 cm de comprimento, muito comum em piscicultura
5. (Pop.) Mulher de meia-idade que ainda não se casou / Espaço livre entre os pilares de pontes feitas em arco / (Pop.) Qualquer música
6. O percurso de um navio no mar ou de um avião em voo / Linda flor sem perfume, com mais de 300 capítulos florais / O símbolo químico do rubídio
7. Neste instante / O pedido do público que prolonga um show / Dirigir-se (uma pessoa) de lá para cá
8. O ato de amansar um cavalo / Zona circundada por muralhas defensivas, colocada estrategicamente em lugar sobrelevado
9. Sufixo de compostos químicos / Em medicina, examinar, tateando ou apalpando, para proceder a diagnóstico.



SOLUÇÃO

HORIZONTAIS: 1. Bandeira, 2. Não gol, 3. OC, Batom, 4. Lago, Aval, 5. Acesa, 6. Donald, CP, 7. Hábil, 8. RP, Pálido, 9. Analisar, 10. Cmv, DA, 11. Após, Ver, 12. Pilastra, 13. Zimbrar.

VERTICAIS: 1. Isolador, Capa, 2. Coco, Prata, 3. Uma, Gena, Nariz, 4. Sabosa, Pirana, 5. Tia, Olhar, Som, 6. Rota, Dalia, Rio, 7. Agora, Ele, Ue, 8. Doença, Calcárea, 9. Ok, Explorar.

Direitos exclusivos de A Recreativa Ltda. Proibida a reprodução sem autorização expressa.

A SUA CRIATIVIDADE TEM MIL POSSIBILIDADES

PROJETO EXECUTADO COM ENGENHARIA MÁXIMA

MÓDULO **DORMITÓRIO**

MÓDULO **ESCRITÓRIO**

MÓDULO **BANHEIRO**

Você possui um projeto e procura agilidade e mobilidade na execução? Conheça as soluções flexíveis da MÁXIMA para o seu segmento, seja ele **Agronegócio, Construção Civil ou Logística.**

Máxima

www.maximamodulos.com.br

/maximamodulos Telefone: (65) 3052.1007

R. K, 1335 • Quadra 06 • Distrito Industrial • Cuiabá • MT